

**You're invited to participate
in our online open house**

Northeast Spring Boulevard: 124th-130th
Avenues Northeast (Zone 3)

**Lo invitamos a participar en
nuestra jornada de puertas
abiertas en línea**

Northeast Spring Boulevard: 124th-
130th Avenues Northeast (zona 3)

诚邀您参加我们的网上开放日活动

Northeast Spring Boulevard : 124th
Avenue NE 至 130th Avenue NE (3 区)

**オンラインオープンハウスにご招待
いたします。**

Northeast Spring Boulevard : 124th-130th
Avenues Northeast (Zone 3)

온라인 오픈 하우스에 초대합니다
노스이스트 스프링 블러바드: 124-130번가
북동쪽 (구역 3)

**Приглашаем вас
посетить нашу открытую
демонстрацию в онлайн-
формате**

Northeast Spring Boulevard: 124th-
130th Avenues Northeast (зона 3)



September 2023

The Bellevue Transportation Department is working on the preliminary design to create a new multi-modal connection on Northeast Spring Boulevard between 124th and 130th Avenues Northeast. Currently, the project team is analyzing alternatives to determine the proposed design. Proposed solutions will consider the effects on potential future private development in the area, stream and wetland impacts, and connections to nearby transit stations, the BelRed roadway network and existing pedestrian and bicycle facilities.

We want to hear from you! Beginning October 2, 2023, we invite you to participate in our Engaging Bellevue online open house and share your thoughts on the proposed alternatives. Your feedback will inform the next phase of work, which includes the selection of a preferred alternative and then a 15% design level. Take the questionnaire at bit.ly/EB-NESpringBlvd-Zone3.

Benefits include:

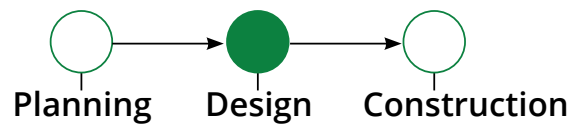
- Improving access, circulation and mobility by making an important multi-modal east-west connection, for people who walk, roll, take transit, or drive in the BelRed area.
- Connecting the existing east and west segments of Northeast Spring Boulevard which will result in a complete corridor from downtown Bellevue through the revitalized BelRed area.
- Adding sidewalks, bicycle facilities, street lighting, landscaping and irrigation, storm drainage and water quality treatment and other underground utilities.
- Creating an elevated structure to span over the wetlands and the West Tributary to Kelsey Creek.
- Integrating with the proposed future West Tributary park and connecting trails.

Project schedule

July-September 2023: Complete Design Alternatives Analysis

October 2023: Conduct public engagement on alternatives analysis

November 2023: Selection of preferred alternative. Advance preferred alternative to 15% design and develop construction estimate



Funding


Currently, project funding only includes completion of an alternatives analysis and preliminary design (15%).

Project information

BellevueWA.gov/springblvd-zone3

Marina Arakelyan, project manager
425-452-4632

marakelyan@bellevuewa.gov

 For alternate formats, interpreters, or reasonable modification requests please phone at least 48 hours in advance 425-452-2064 (voice) or email jcampos@bellevuewa.gov. For complaints regarding modifications, contact the City of Bellevue ADA, Title VI, and Equal Opportunity Officer at ADATitleVI@bellevuewa.gov.

정보	Information	情報
Información		معلومات
సమాచారం		Информация
اطلاعات		Thông Tin
सूचना	425-452-6800	資料

Title VI Notice to the Public: It is the City of Bellevue's policy to assure that no person shall on the grounds of race, color, national origin or sex, as provided by the Title VI of the Civil Rights Acts of 1964, be excluded from participating in, be denied the benefits of, or be otherwise discriminated against under any of its federally funded program and activities. Any person who believes his/her Title VI protection has been violated

may file a complaint with the Title VI Coordinator. For Title VI complaint forms and advice, please contact the Title VI Coordinator at 425-452-4496.

Septiembre de 2023

El Bellevue Transportation Department está trabajando en el diseño preliminar para crear una nueva conexión multimodal en Northeast Spring Boulevard entre 124th y 130th Avenue Northeast. Actualmente, el equipo del proyecto está analizando alternativas para determinar el diseño propuesto. Las soluciones propuestas tendrán en cuenta los efectos sobre posibles desarrollos privados futuros en el área; los impactos sobre arroyos y humedales; y las conexiones con las estaciones cercanas de transporte público, la red de carreteras de Bel-Red y las infraestructuras actuales para peatones y ciclistas.

Queremos conocer su opinión. A partir del 2 de octubre de 2023, lo invitamos a participar en nuestra jornada de puertas abiertas en línea Engaging Bellevue y compartir su opinión sobre las alternativas propuestas. Sus comentarios orientarán la siguiente fase de trabajo, que incluye la selección de una alternativa preferida y, luego, un nivel de diseño del 15%. Responda el cuestionario en bit.ly/EB-NESpringBlvd-Zone3.

Los beneficios son los siguientes:

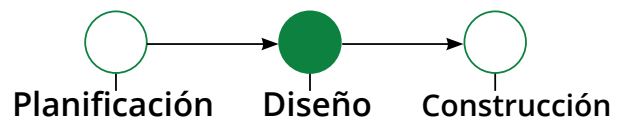
- Mejorar el acceso, la circulación y la movilidad con una importante conexión multimodal de este a oeste para los peatones, los ciclistas, los pasajeros de transporte público o los conductores en el área de Bel-Red.
- Conectar los actuales segmentos este y oeste de Northeast Spring Boulevard, lo que dará lugar a un corredor completo desde el centro de Bellevue hasta la revitalizada área de Bel-Red.
- Añadir aceras, infraestructuras para ciclistas, alumbrado público, paisajismo y riego, drenajes pluviales, tratamiento de la calidad del agua y otros servicios subterráneos.
- Crear una estructura elevada sobre los humedales y el afluyente oeste de Kelsey Creek.
- Lograr la integración con el futuro parque propuesto del afluyente oeste y los senderos de conexión.

Cronograma del proyecto

Julio-septiembre de 2023: análisis completo de las alternativas de diseño.

Octubre de 2023: participación del público en el análisis de alternativas.

Noviembre de 2023: selección de la alternativa preferida. Avance de la alternativa preferida hasta el 15% del diseño y elaboración del presupuesto de construcción.



Financiamiento


Actualmente, la financiación del proyecto solo incluye la finalización del análisis de alternativas y el diseño preliminar (15%).

Información del proyecto

BellevueWA.gov/springblvd-zone3

Marina Arakelyan, gerente de proyectos

425-452-4632 | marakelyan@bellevuewa.gov

 Para formatos alternativos, intérpretes o solicitudes de modificaciones razonables llame al menos 48 horas antes al 425-452-2064 (número de teléfono de contacto de su departamento) (voz) o correo electrónico (el correo electrónico de contacto de su departamento) jcampos@bellevuewa.gov. Por quejas sobre las modificaciones, contacte a la ciudad de Bellevue ADA, Título VI y a los Agentes de Igualdad de Oportunidades en ADATitleVI@bellevuewa.gov.

정보 Information 情報
Información i معلومات
సమాచారం i Информација
اطلاعات i Thông Tin
सूचना 425-452-6800 資料

Title VI Notice to the Public: It is the City of Bellevue's policy to assure that no person shall on the grounds of race, color, national origin or sex, as provided by the Title VI of the Civil Rights Acts of 1964, be excluded from participating in, be denied the benefits of, or be otherwise discriminated against under any of its federally funded program and activities. Any person who believes his/her Title VI protection has been violated

may file a complaint with the Title VI Coordinator. For Title VI complaint forms and advice, please contact the Title VI Coordinator at 425-452-4496.

2023 年 9 月

Bellevue 交通局正在进行初步设计，以便在 124th Avenue Northeast 和 130th Avenue Northeast 之间的 Northeast Spring Boulevard 上新建一条多模式连接通道。目前，项目团队正在分析各种备选方案以确定拟议的设计。拟议的解决方案将考虑对该区域内未来潜在私人开发的影响，对溪流和湿地的影响，以及与附近公交车站、BelRed 公路网和现有行人及自行车设施的连接。

我们希望倾听您的意见！自 2023 年 10 月 2 日起，我们邀请您参加我们的“Engaging Bellevue”网上公开活动，并分享您对拟议备方案的想法。您的反馈意见将为下一阶段的工作提供参考，其中包括选处首选方案，然后达到 15% 的设计水平。请访问 bit.ly/EB-NESpringBlvd-Zone3 填写调查问卷。

效益包括

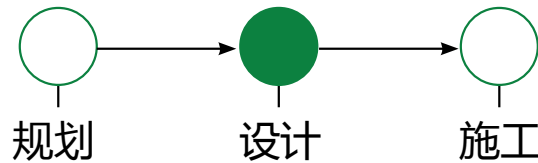
- 为 BelRed 区域内以步行、轮滑、公共交通或自驾方式出行的人们提供一条重要的东西向多模式连接通道，从而改善可及性、循环和流动性。
- 连接现有的 Northeast Spring Boulevard 东段和西段，形成一条从 Bellevue 市中心到振兴后的 BelRed 区域的完整交通走廊。
- 增加人行道、自行车设施、街道照明、景观和灌溉、雨水排放和水质处理以及其他地下公用事业设施。
- 建造一个高架结构，横跨湿地和凯尔西溪 (Kelsey Creek) 的西支流 (West Tributary)。
- 与未来拟建的西支流 (West Tributary) 公园和连接步道进行整合。

项目进度

2023 年 7 月至 9 月：完成设计备选方案分析

2023 年 10 月：就备选方案分析开展公众参与

2023 年 11 月：选出首选方案。将首选方案推进到 15% 的设计阶段，并制定施工估算



资金投入

目前，项目资金投入仅可覆盖备选方案分析和初步设计的完成 (15%)。

目信息

BellevueWA.gov/springblvd-zone3

Marina Arakelyan，项目经理

425-452-4632

marakelyan@bellevuewa.gov



如需此文件的其他格式、翻译人员或合理的便利请求，请至少提前 48 小时致电 425-452-2064（您所在部门的联系人电话号码）（语音）或发送邮件至 jcampos@bellevuewa.gov（您所在部门的联系人电子邮箱）。如需对修改提出投诉，请通过 ADATitleVI@bellevuewa.gov 联系 Bellevue 市《美国残疾人法案》(ADA)、第 VI 篇，以及平等机会专员。

정보	Information	情報
Información		معلومات
సమాచారం		Информация
اطلاعات		Thông Tin
सूचना		資料
425-452-6800		

《第六章》公众须知：根据 1964 年《民权法案》第六章的规定，City of Bellevue 制定了相关政策，以确保任何人不因种族、肤色、原籍国或性别因素而被该市的任何由联邦政府资助的计划和活动排除参与资格，剥夺相关福利，或以其他形式受到歧视。任何人如果认为自己所享有的《第六章》保护遭到了侵犯，均可向第六章协调员提出投诉。有关《第六章》投诉表格和建议事宜，请致电 425-452-4496 联系第六章协调员。

2023年9月

Bellevue交通局は、北東124~130番街の間のNortheast Spring Boulevardに新しいマルチモーダル接続を構築するための予備設計に取り組んでいます。現在プロジェクトチームは、設計案を決定するために代替案を分析中です。提案された解決策は、地域の潜在的な将来の民間開発への影響、河川と湿地への影響、および近隣の交通機関、BelRed道路ネットワークおよび既存の歩行者と二輪車施設への接続を考慮します。

声をお寄せください！2023年10月2日より、Engaging Bellevueのオンラインオープンハウスにご参加いただき、提案された代替案についてご意見をお聞かせください。皆様からのフィードバックは、望ましい代替案を15%の設計レベルに採択することを含む、次の作業段階に反映されます。アンケートは bit.ly/EB-NESpringBlvd-Zone3 から入手してください。

のようなメリットがあります：

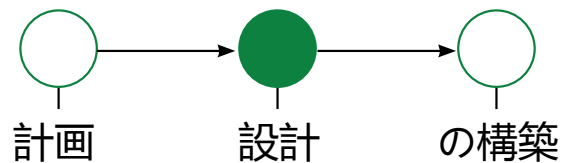
- BelRed地域で歩いたり、転がったり、交通機関を利用したり、車を運転したりする人々のために、重要なマルチモーダルな東西接続をすることによって、アクセス、循環、モビリティを改善します。
- Northeast Spring Boulevardの既存の東と西のセグメントを接続すると、Bellevue市内から活性化されたBelRed地域を通る完全な回廊ができます。
- 歩道、自転車施設、街路照明、造園および灌漑、雨水排水および水質処理とその他の地下施設を追加します。
- 湿地帯とWest Tributaryを越えてKelsey Creekに渡るための高架構造を作ります。
- 提案された将来のWest Tributary公園と統合し、トレイルを接続します。

プロジェクトスケジュール

2023年7月~9月：設計代替案分析を完了する

2023年10月：代替案分析に対する大衆参加活動を行う

2023年11月：望ましい代替案の採択好ましい代替案を15%の設計に進め、建設の見積もりを作成する



資金

現在、プロジェクト資金には代替分析の完了と予備設計（15%）のみが含まれています。

プロジェクト情報

BellevueWA.gov/springblvd-zone3

Marina Arakelyan, プロジェクトマネージャー
425-452-4632

marakelyan@bellevuewa.gov



別の形式、通訳、または合理的変更の要求については、少なくとも48時間前に 425-452-2064（部門担当者の電話番号）（音声）までお電話いただくか、jcampos@bellevuewa.gov（部門担当者のメールアドレス）にメールをお送りください。変更に関する苦情については、Bellevue市ADA、1964年公民権法第六編、機会均等担当官（ADATitleVI@bellevuewa.gov）までお問い合わせください。

정보	Information	情報
Información		معلومات
సమాచారం		Информация
اطلاعات		Thông Tin
सूचना	425-452-6800	資料

タイトルVIの一般向け通知：1964年の公民権法第VI章で規定されている人種、色、出身地または性別を理由に、連邦政府が資金を提供するプログラムおよび活動に参加することから除外され、その利益を否定されるか、その他の方法で差別されないようにすることはBellevue市の方針です。自分のタイトルVIの保護に違反している人は、タイトルVI座標に違反した場合があります。タイトルVI苦情フォームおよびアドバイスについては、タイトルVIコーディネーター（425-452-4496）までご連絡ください。

2023년 9월

벨뷰 교통부는 124번가와 130번가 북동쪽 사이의 노스이스트 스프링 불러바드에 새로운 복합 운송 연결로 구축을 위해 예비 설계 작업을 하고 있습니다. 현재 프로젝트 팀에서는 설계 대안을 결정하기 위해 대안을 분석하고 있습니다. 제안된 솔루션에서는 해당 지역의 잠재적인 미래 민간 개발, 하천 및 습지 영향, 인근 환승역과의 연결, BelRed 도로망과 기존 보행자 및 자전거 시설에 미치는 영향을 고려할 것입니다.

여러분의 의견을 듣고 싶습니다! 2023년 10월 2일부터 Engaging Bellevue 온라인 오픈 하우스에 참여하셔서 선호하는 대안 제안에 대한 의견을 공유하도록 여러분을 초대드립니다. 귀하의 피드백은 다음 작업 단계에 반영될 것이며, 여기에는 선호하는 대안 선택을 15% 설계 수준까지 올리는 작업이 포함됩니다. 설문조사는 bit.ly/EB-NESpringBlvd-Zone3 서 작성하십시오.

점의 예시.

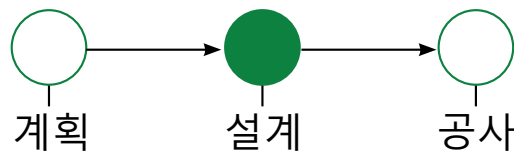
- BelRed 지역에서 걷거나, 휠체어 또는 대중교통을 이용하거나, 운전하는 사람들을 위해 중요한 복합 운송수단으로 동서를 연결하여 접근성, 순환 및 이동성을 개선.
- 노스이스트 스프링 불러바드의 기존 동쪽 및 서쪽 부분을 연결하여 벨뷰 다운타운에서 활성화된 BelRed 지역을 통과하는 완전한 코리도 도로를 만들 계획임.
- 보도, 자전거 시설, 가로등, 조경 및 관개, 우수 배수 및 수질 처리 및 기타 지하 유틸리티 추가.
- 습지대와 West Tributary에서 Kelsey Creek까지 이어지는 고가 구조물 조성.
- 제안된 미래의 West Tributary 공원과의 연결 트레일 통합.

프로젝트 일정

2023년 7월-9월: 설계 대안 분석 완료

2023년 10월: 대안 분석에 대한 대중 참여 수행

2023년 11월: 선호 대안 선택. 선호 대안 15%까지 설계 진행 및 시공 견적서 작성



자금 조달

현재의 프로젝트 자금에는 대안 분석 및 예비 설계 완료(15%)까지만 포함됩니다.


프로젝트 정보

BellevueWA.gov/springblvd-zone3

Marina Arakelyan, 프로젝트 관리자

425-452-4632

marakelyan@bellevuewa.gov

 대체 양식, 통역사 또는 합리적인 수정 요청은 최소 48시간 전에 425-452-2064(해당 부서 연락처 전화번호) (음성) 또는 이메일(해당 부서 연락처 이메일) jcampos@bellevuewa.gov로 전화해 주시기 바랍니다. 수정에 관한 불만 사항은 Bellevue 시 ADA, 타이틀 VI 및 평등 기회 담당자에게 ADATitleVI@bellevuewa.gov로 문의하시기 바랍니다.

정보 Information 情報
 Información  **معلومات**
 సమాచారం **Информация**
 اطلاعات **Thông Tin**
 सूचना **425-452-6800** 資料

주민들에 대한 제 VI조 고지: 어떠한 개인도 1964년 민권법 제 VI조에 규정된 대로 인종, 피부색, 출신 국가 또는 성별을 근거로 연방 자금 지원 프로그램 또는 활동에서 혜택을 거부당하거나 달리 차별하지 않도록 하는 것이 벨뷰시의 정책입니다. 본인의 제 VI조 보호권이 위반되었다고 생각하시는 분은 제 VI조 코디네이터에게 민원을 제기하실 수 있습니다. 제 VI조 민원 양식과 조언은 제 VI조 코디네이터에게 425-452-4496번으로 문의하시기 바랍니다.

сентябрь 2023 года

Департамент транспорта города Bellevue (Bellevue Transportation Department) работает над предварительным проектом строительства новой многопрофильной транзитной дороги на участке Northeast Spring Boulevard между улицами 124th и 130th Avenue Northeast. В настоящее время рабочая группа проекта проводит анализ вариантов для определения предлагаемого проектирования. В предлагаемых решениях будут учитываться такие факторы, как влияние на возможную будущую частную застройку в этом районе, воздействие на ручьи и заболоченные участки, а также доступ к близлежащим пересадочным станциям, дорожной сети BelRed и существующей инфраструктуре для пешеходов и велосипедистов.

Мы хотим узнать ваше мнение! Начиная с 2 сентября 2023 года, мы приглашаем вас посетить открытую демонстрацию Engaging Bellevue в онлайн-формате и поделиться своим мнением о предлагаемых вариантах. Ваши отзывы будут использованы на следующем этапе работ, который включает в себя выбор предпочтительного варианта и его проектирование до уровня готовности 15 %. Опрос можно пройти по адресу bit.ly/EB-NESpringBlvd-Zone3.

Преимущества проекта

- Улучшение доступа, движения и мобильности за счет строительства важной многопрофильной транзитной дороги, проходящей с востока на запад и предназначенной для пешеходов и тех, кто использует малый колесный транспорт, делает пересадку или ездит на машине в районе BelRed.
- Соединение существующих восточного и западного участков Northeast Spring Boulevard, в результате которого возникнет комплексный коридор, проходящий от центра Bellevue через возрождаемый район BelRed.
- Появление новых тротуаров, инфраструктуры для велосипедистов, элементов уличного освещения, благоустройства и ирригации территории, ливневой канализации и систем очистки воды, а также других подземных коммуникаций.
- Строительство эстакады над заболоченными участками и западным притоком Kelsey Creek.
- Интеграция с проектируемым будущим парком в районе западного притока и промежуточными дорожками.

График проекта

Июль — сентябрь 2023 года: завершение анализа вариантов проектирования.

Октябрь 2023 года: привлечение общественности к анализу вариантов.

ноябрь 2023 года: выбор предпочтительного варианта. Выполнение проектирования предпочтительного варианта до уровня готовности 15 % и составление сметы строительства.



Финансирование


В настоящее время финансирование проекта охватывает только анализ различных вариантов и предварительное проектирование (15%).

Информация о проекте

BellevueWA.gov/springblvd-zone3

Marina Arakelyan, менеджер проекта
425-452-4632

marakelyan@bellevuewa.gov

 Для получения данных в альтернативных форматах, услуг переводчи-ков и для направления обоснованных запросов о вносимых изменениях звоните по телефону 425-452-2064 (ваш контактный номер телефона департамента) (для голосовых сообщений) или пишите по адресу эл. почты (ваш контактный адрес эл. почты департамента) jcampos@bellevuewa.gov не позднее, чем за 48 часов до получения запрашиваемой услуги. С жалобами на внесенные изменения обращайтесь к сотруднику, занимающемуся вопросами равных возможностей и соблюдением Титула VI, ADA по адресу ADATitleVI@bellevuewa.gov.

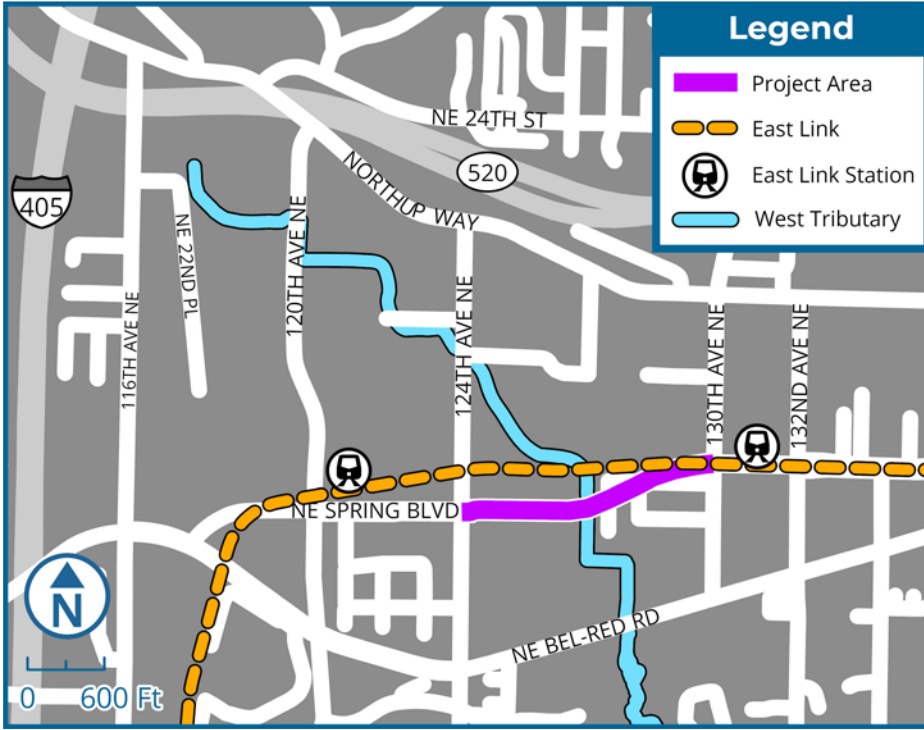


Публичное уведомление относительно раздела VI. Политика City of Bellevue исключает отказ в участии в финансируемых федеральным правительством программах и в предоставлении льгот, а также иные формы дискриминации на основании расы, цвета кожи, национального происхождения или пола, что гарантировано разделом VI Акта о гражданских правах (Civil Rights Acts) 1964 года. Лицо, предполагающее нарушение своих прав, которые гарантируются разделом VI, может обратиться с жалобой к уполномоченному по вопросам, связанным с разделом VI. Для получения консультации и форм подачи жалоб позвоните уполномоченному по вопросам, связанным с разделом VI, по телефону 425-452-4496.



Transportation Department
 450 110th Avenue NE
 PO Box 90012
 Bellevue WA 98009-9012

PRSR STD
 U.S. POSTAGE
PAID
 SEATTLE, WA
 PERMIT No.4



ECRWSS
 Postal Patron

TRN-23-8143



Отсканируйте код или посетите наш сайт,
 чтобы принять участие в опросе.

웹사이트를 스캔하거나 방문하여 설문지에 참여하십시오!

アンケートを取るためにアンケートフォームにアクセスしてください！

扫描或造访我们的网站进行问卷调查！

Escanee el código QR o visite nuestro sitio
 web para responder el cuestionario

Scan or visit our website to take the questionnaire!

bit.ly/EB-NESpringBlvd-Zone3

